



## Wo geht's lang?

STATION  
**01**

### Kloster der Mägte Mariens

Start der 16 km langen Tour

STATION  
**02**

### Pfarrkirche St. Pankratius

Das etwas andere Abendmahl. Tauchen Sie ein.

STATION  
**03**

### Pfarrkirche St. Vitalis

Tolle Umgebung und schöne Romanik.

STATION  
**04**

### Eiscafé auf der Aachener Strasse

Auf kurzer Strecke viele Eiscafé.

STATION  
**05**

### Pfarrkirche St. Josef

Zeit um eine Kerze anzuzünden.

STATION  
**06**

### Pfarrkirche Christi Auferstehung

Tolle Kirchenfenster. Hier trifft der Nagel auf den Kopf.

STATION  
**07**

### St. Magdalena - optional

Immer zu schnell vorbei gefahren. Zeit zum Schauen.

STATION  
**08**

### Biergarten oder Museumscafé

Sehen und gesehen werden. Toll für eine Pause.

STATION  
**09**

### Biergarten oder Rudern

Statt Beinmuskeln auch was für die Arme tun.

STATION  
**10**

### Tierpark und öffentl. Toiletten

Immer einen Besuch wert, öffentliche Toilette!

STATION  
**11**

### Biergarten im Club Astoria

Toll gelegen und das kurz vorm Ziel

STATION  
**12**

### Alte Dorfkirche Junkersdorf

Tolles Motiv für ein Abschluss-Selfie

er Weiher. Rechts am See entlang. (11 Einkehrmöglichkeit Club Astoria). Weiter bis zur Metallplatte rechts (Knotenpunkt 10), Wegweiser Richtung Junkersdorf Sporthochschule. Für noch immer Fitte, weiter über den Hügel an der Jahnwiese. Am Jahn-denkmal vorbei. Alle anderen fahren hinter dem Hügel entlang, links und sofort wieder rechts bis zum Querweg (rechts Jahnwiese), hier fahren wir links bis zur Straße.

Weiter auf dem Radweg bis zu dessen Ende (dritter Weg rechts). Links, dann rechts in die Alfons-Nowak-Straße bis zur Stathalterhofallee. Links bis Statthalterhofweg, über den Zebrastreifen und der Starbe weiter folgen. An der Marsdorfer Straße dann rechts abbiegen. Direkt nochmals rechts auf den Schulberg, bis zur Alten Dorfkirche.



**12 ALTE DORFKIRCHE** Um den Rundweg zu schließen, kommt man über den Vogelsanger Weg wieder zum Ausgangspunkt. Die Tour kann selbstverständlich an jedem Kirchorst starten.

Mit genügend Proviant und Zeit zum Picknick, ein lohnender Ausflug für die ganze Familie.

Die Strecke beträgt ca. 16 km  
Viel Vergnügen!

# Radwanderung durch den Pfarrbezirk St. Pankratius

Auch für  
Kinder  
geeignet!  
16 km

## Die drei Weiher Tour!



Schön, dass sie unser Veedel beradeln möchten. Auf der Strecke sind viele Möglichkeiten ein Eis zu essen, etwas zu trinken und zu essen. Die Strecke beträgt ca. 16 km und führt zu unseren Kirchen des Kölner Westens.



### 01 KLOSTER DER MÄGDE MARIENS

Wir starten im Vogelsangerweg 43. Wer mag, kann bei den Schwestern klingeln, um die kleine Kirche zu besichtigen. Wir überqueren die Straße an der Ampel und fahren auf der Blumenallee, kurz hinter dem Ginsterweg (vor der Kindertagesstätte rechts ab, in Richtung des Spielplatzes). Am Ende des Weges rechts, in den Lindenweg, nach wenigen Metern sehen wir rechter Hand die Pfarrkirche St. Pankratius.

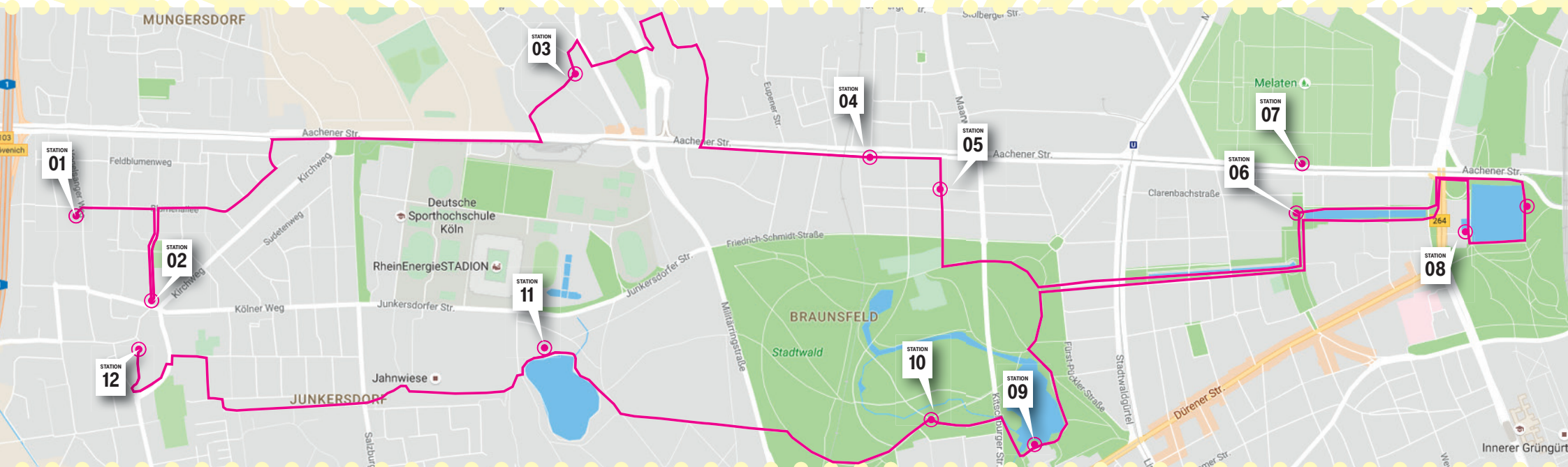
Richtung Friedhof. Wir biegen links ab in den Kirchhof, geradeaus am Friedhof vorbei und über die kleine Brücke (Vorsicht! Scharfe Rechtskurve). In der Grünanlage links halten bis zum Parkplatz P 1.3 auf dem Asphaltweg rechts weiter bis zur Büsdorfer Straße, dann links auf die Glesser Straße (zurzeit durch die Baustelle) zur Herbenthaler Straße bis zur Aachener Straße. Wir überqueren diese und fahren auf dem Radweg links, in Richtung Braunsfeld. Hier besteht die 04 Möglichkeit zu einer leckeren Portion Eis. An der Braunstraße biegen wir rechts ab. Auf der rechten Seite finden wir die Kirche St. Joseph.



### 06 CHRISTI AUFERSTEHUNG


Optional: 07 Folgt man der Brucknerstraße bis zur Aachener Straße, findet man auf der anderen Straßenseite St. Magdalena.

Von Christi Auferstehung aus fahren wir stadteinwärts weiter am Kanal entlang, bis zur Universitätsstraße. Wir halten uns links, überqueren die Kreuzung und fahren entlang des Aachener Weihers zurück zur Universitätsstraße (08 Möglichkeit zur Einkehr im Museumscafé oder im Biergarten).



### 02 ST. PANKRATIUS


Wieder zurück über den Lindenweg und Mohnweg bis zur Blumenallee. Rechts weiter bis zum Rosenweg. Über die Ampel, auf den Radweg bis zur Ampel fahren. Wir überqueren die Aachener Straße und fahren geradeaus in den Wald. Rechts weiter, vor dem Reit- und Fahrverein links, dann halb rechts, an den Koppeln vorbei Richtung Müngersdorf (rechts ist ein Kinderspielplatz mit Seilbahn). Auf dem Kämpchensweg rechts, dann Lövenicher Weg bis Wendelinstraße. Auf der Höhe vor uns sehen wir schon St. Vitalis.



### 05 ST. JOSEPH

Wir fahren die Braunstraße rechts weiter, bis in den Stadtwald. Auf dem geteerten Weg links, wir überqueren die Kitschburger Straße (linker Hand befindet sich ein großer Spielplatz) und folgen dem Radwegweiser bis zur Kreuzung. Auf der Wiese links befindet sich Die Weltjugendtagstele mit einem Zeichen des Jakobswegs. Wir folgen dem Radwegweiser links Richtung Universität. Wir fahren durch die Allee, überqueren den Gürtel und fahren weiter am Rautenstrauchkanal bis zum großen Becken. Hier links halten bis zur Kirche Christi Auferstehung.

Zurück geht es wieder entlang des Kanals, bis zur Stele im Stadtwald. Jetzt halten wir uns links, Wegweiser Richtung Sülz. Vor uns liegt der Kahnweiher. Wer mag, legt eine kleine Pause im 09 Biergarten ein oder entspannt sich beim Rudern. Für alle anderen geht es links über die kleine Brücke weiter. Wir überqueren wieder die Kitschburger Straße und folgen der Marcel-Proust-Promenade.



### 03 ST. VITALIS

Bergab geht es und dann rechts bis zur Ampel, auf die Straße alter Militärring rechts (Kinder überqueren die Straße am Zebrastrifen), dann rechts

Rechter Hand liegt der 10 Tierpark. Ein lohnender Besuch. Der Eintritt ist frei und es gibt öffentliche Toiletten. Von nun an geht es stattdauswärts bergauf. Wir folgen dem Weg, überqueren die Eisenbahnschienen und fahren etwas weiter links über die steile Fußgängerbrücke in den Grüngürtel. Wieder im Sattel geht es weiter geradeaus bis zum nächsten asphaltierten Weg. Nun rechts, nächster Weg links hinunter zum Adenau-